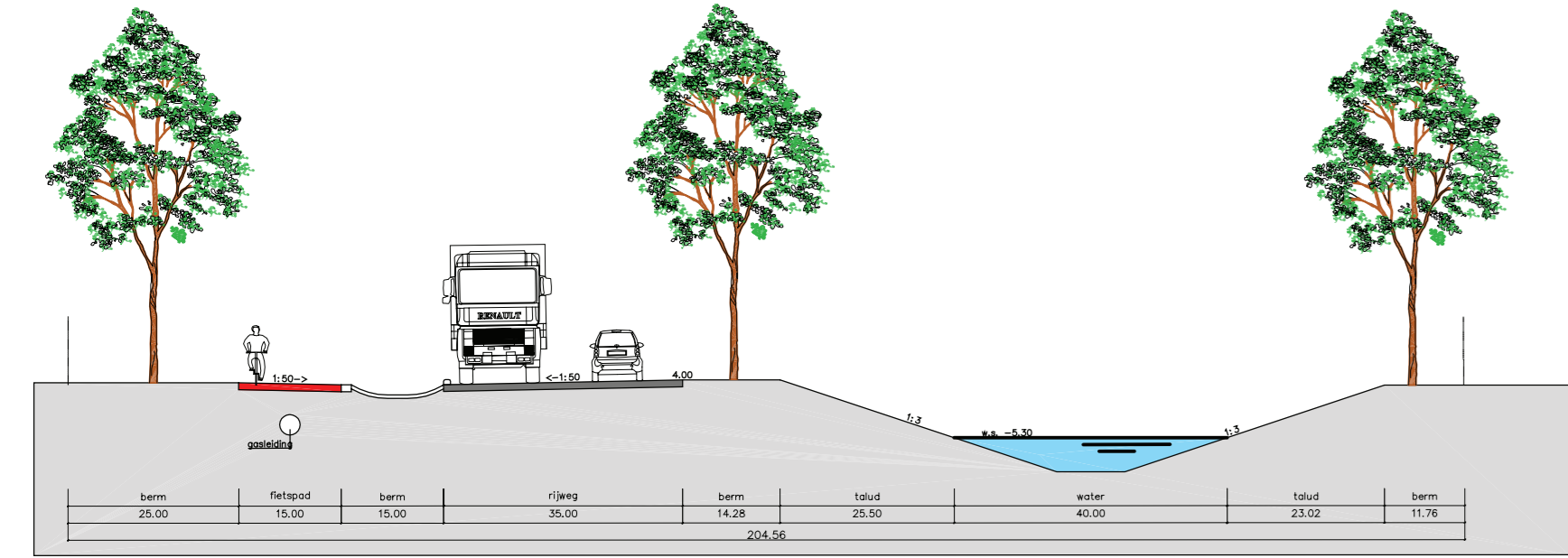
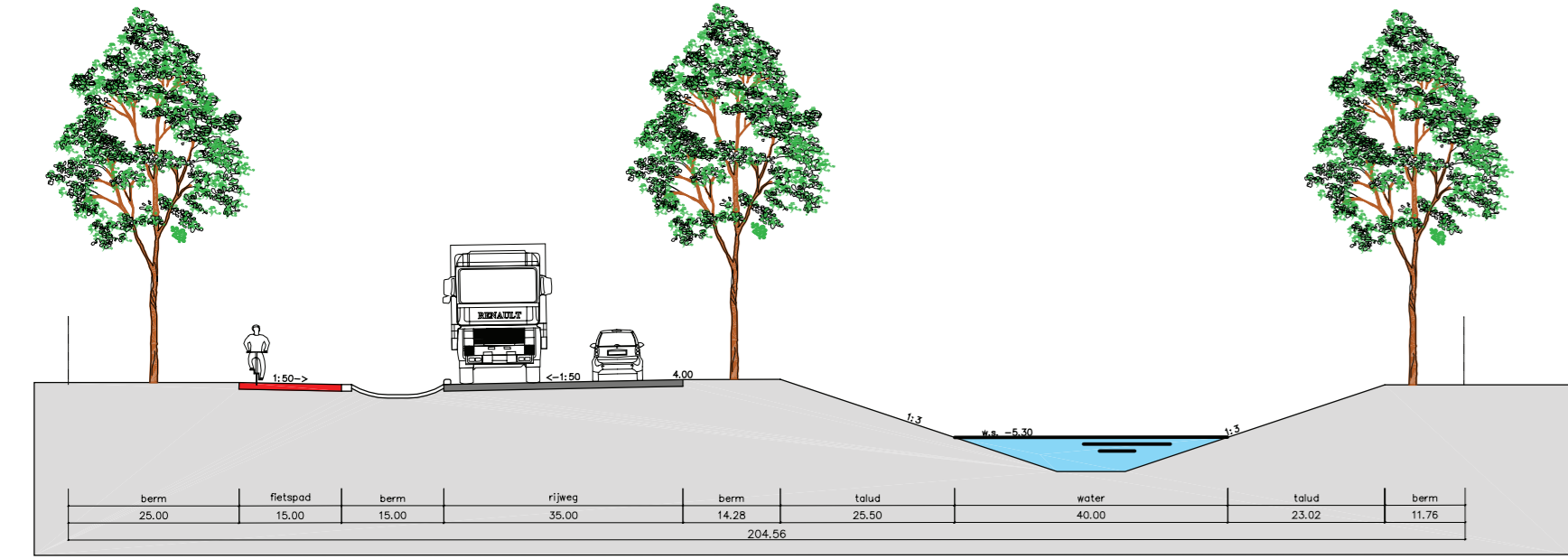


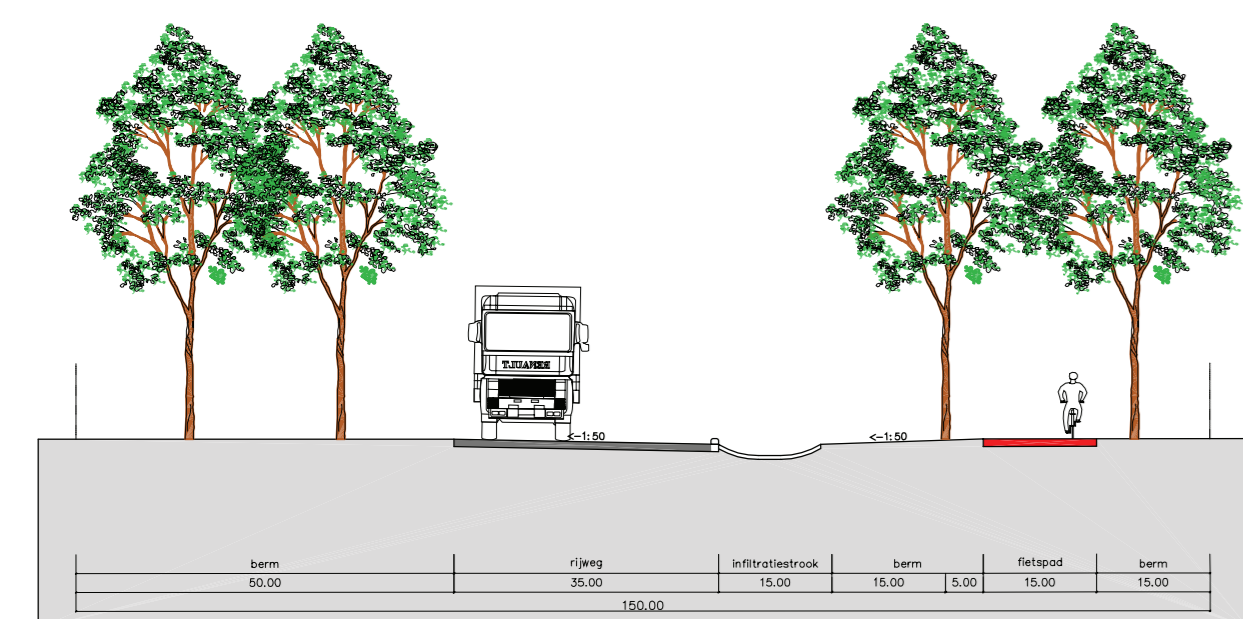
DWARSPROFIELEN  
(schaal 1:200, maten in meters)



profiel 1



profiel 2



profiel 3



BESTEMMINGEN

| Code | Bestemming  | Artikelnummers Overeenkomstig de Voorschriften |
|------|---|--|
| BT   | BEDRIJVENTERREIN<br>⊙ zone-aanduiding<br>▨ zware bedrijven toegestaan<br>▩ perifere detailhandel toegestaan | 3  |
| BTU  | UIT TE WERKEN BEDRIJVENTERREIN  | 4  |
| V    | VERKEERSDOELEINDEN  | 5  |
| G    | GROENVOORZIENINGEN<br>▨ zoekgebied tijdelijke ontsluiting   | 6  |
| WA   | WATER<br>▨ zoekgebied tijdelijke ontsluiting  | 7  |
| GW   | GROEN EN WATER  | 8  |

AANVULLENDE BESTEMMING

|   |                  |   |
|---|------------------|---|
| ▨ | TRANSPORTLEIDING | 9 |
|---|------------------|---|

VERKLARING

|   |  |
|---|--|
| ▬ | BESTEMMINGSGRENS   |
| ▬ | BOUWGRENS  |
| ▬ | BOUWLAK  |
| ▬ | GEVELBOUWGRENS   |
| ▬ | MINIMALE/ MAXIMALE BOUWHOOGTE  |
| ▬ | MAXIMALE DAKHELLING  |
| ▬ | MAXIMAAL BEBOUWINGSPERCENTAGE  |
| ▬ | ONDERGROND ONTLEEND AAN DE GBKN                                      |
| ▨ | WIJZIGING NAAR VERKEERSDOELEINDEN VAN TOEPASSING                     |
| ▬ | GRENS VAN HET PLAN   |
| ▬ | AANDUIDING DWARSPROFIEL  |
| ▭ | GOEDKEURING ONTHOUDEN DOOR GS VAN FLEVOLAND BIJ BESLUIT VAN 15-08-06 |

| status      | datum    | ten-valegging | get. |
|-------------|----------|---------------|------|
| goedgekeurd | 15-08-06 |               | AEK  |
| vastgesteld | 27-04-06 |               | AEK  |
| ontwerp     | 03-11-05 |               | AEK  |
| voorontwerp | 04-04-05 |               | TTE  |
| concept     | 20-01-05 |               | TTE  |

GEMEENTE DRONTEN  
BESTEMMINGSPAN BEDRIJVENTERREIN RENDIERWEG (3040)

code: 04-11-07 / 23-08-06    formaat: 840 x 1140 mm    schaal: 1:2000    kaart: -