





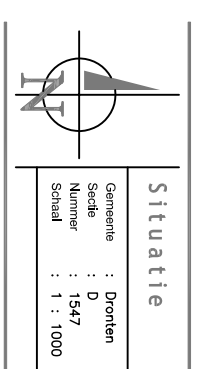


-  = sloot
-  = grens van het plan
-  A = agrarisch gebied
-  = bouwperceel
-  = hoofdgastransportleiding
-  = geluidzone wegverkeerslawaai




Aldus vastgesteld door het college van burgemeester en wethouders,  
van de gemeente Dronten d.d. ....

Secretaris, Burgemeester,



w w . d l v b m t . n l

DLV Bouw, Milieu en Techniek BV



Benaming: **Plankaart 'Alikruikweg 7' Plan: 9010.18**

Opdrachtgever:	Dhr. E. Kromhout	Regio Noord & West	Telefoon:	0513-653596	Datum:	04-01-'10	A.P.	1 : 1000
	Jacoba van Belerenweg 132A				Werknr:	1680611	Blad:	SI-V10
	2215 KX Voorhout		Projectleider:	Dhr. I. Boersma				
	Telefoon: 025-2215074		Telefoon:	06-20425231				
			E-mail:	Y.Boersma@DLV.NL				