

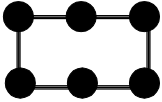
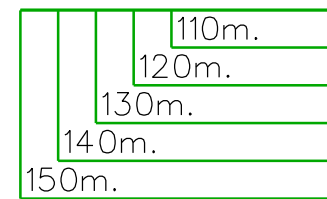


BESTEMMINGEN

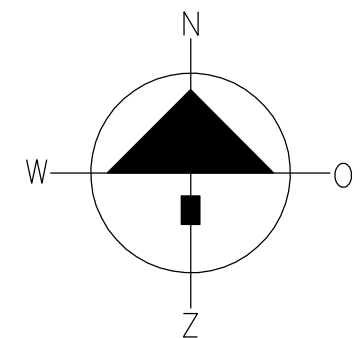
-  Agrarisch gebied
-  bouwperceel
-  grens wijzigingsplan



aandachtszone vlieghoogte  
plangebied ligt in 45m.

Situatie

Kad. gemeente Dronten  
Sectie: D  
No. 1265  
Schaal 1 : 1000



WIJZIGINGSPLAN BUITENGEBIED  
MOSELWEG 12 (9010.25)

Schaal 1:1000

Aldus vastgesteld in de collegevergadering van .....

Burgemeester..... Gemeentesecretaris .....