


GEBIEDSBESTEMMING

ARTIKELNUMMER OVEREENKOMSTIG
DE VOORSCHRIFTEN

4

AGRARISCH GEBIED



 bouwperceel

 kavelstoot

AANVULLENDE BESTEMMINGEN

79 m.

AANDACHTSZONE VLEEGHOOGTE
45 m. aandachtszone vlieghoogte in meters

20

GELUIDSZONE WEGVERKEERSLAWAAI

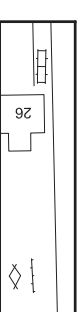
21

□

NUTS- EN BUISLEIDINGEN
 straatpad
hoogte straatpad in meters

25

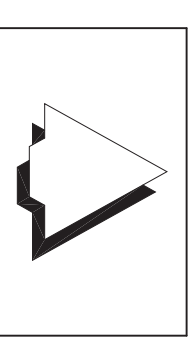
VERKLARING



GRENS VAN HET PLAN

ONDERGROND ONTLEEND AAN DE GBKN

| status | datum | tervisielegging | get. |
|-------------|------------|-----------------|------|
| vastgesteld | | | |
| ontwerp | 05-03-2014 | | EV |
| voorontwerp | | | |
| concept | 03-03-2014 | | EV |



Gemeente Dronten

Wijzigingsplan Swifterbant - Wisentweg 41 (9010.90)

| | | |
|----------------|----------------|----------|
| code: 14-99-38 | IDN: | kaart: - |
| formaat: A3 | schaal: 1:1000 | |

Bezoekadres: Stania State, Rengersweg 98,
9062 EJ Oenkerk
Postadres: Postbus 81, 9062 ZJ Oenkerk
tel.: (058) - 256 25 25 fax: (058) - 256 40 40
e-mail: oenkerk@rho.nl internet: www.rho.nl


Rho
ADVISEURS
VOOR
LEEFRUIMTE

