


PLANGEBIED

● — ● Plangebied

BESTEMMINGEN

artikelnummers
volgens voorschriften




Agrarisch



bouwperceel



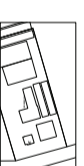
Kavelstoot



Archeologische verwachtingswaarden

28

VERKLARINGEN



Kadastrale Ondergrond (gbkn 2012)

Status

Datum

Vastgesteld
 Ontwerp
 Voorontwerp
 Concept (ingediend)

Aldus vastgesteld door het college B & W van de gemeente Dronten dd,

de Secretaris, de Burgemeester,

Plankaart - Wijzigingsplan

Dronten
Roggebotweg 26
(9010.91)

projectno. 395306

bladz. WP01

adviseur A. Petter

getekend MR

datum 8 november 2012

a 26 februari 2014
 b 11 maart 2014
 c

schaal 1:1000
 formaat A3



ADVIES MILIEU BOUW
 Postbus 396, 6710 BJ Ede tel 0318-675400 fax 0318-675409