

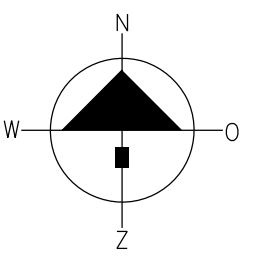


Legenda

-  Beplanting behorend bij groenstrook
-  Bestaande bomen

Situatie  
 Kad. gemeente Dronten  
 Sectie: I  
 No. 141  
 Schaal 1:1000



Beplanting:

5 rijen veldesdoorn en eik

aantal per 15 mtr.:	nr. in plantschema:	
6	veldesdoorn	1
10	zomereik	2
6	zwarte els	3
2	lijsterbes	4
4	rode kornoelje	5
4	kardinaalsmuts	6
8	hazelaar	9
4	sleedoorn	10
6	vogelkers	11

Plantafstand : 1,5 x 1,5 mtr.

Plantschema:


9	9	5	5	6	6	9	9	10	10
1	4	1	3	2	3	2	3	2	2
11	11	1	1	11	11	2	2	11	11
1	4	1	3	2	3	2	3	2	2
9	9	5	5	6	6	9	9	10	10

Omschrijving beplanting:

- De beplanting moet aan de zij- en achterkant van het erf aanwezig zijn.
- Aan de voorkant, de kant die grenst aan de toegangsweg, hoeft geen beplanting aanwezig te zijn.
- De beplanting moet op ooghoogte, in het seizoen dat bladeren aan de bomen en struiken aanwezig zijn, gesloten zijn en minimaal 4 meter hoog worden. " Gesloten" betekent dat niet zichtbaar is wat daarachter aanwezig is.
- De struikenlaag moet binnen 7 jaar na aanplant een gemiddelde hoogte van 4 meter bereikt hebben.

te graven waterberging inhoud 731 m3  
 benodigde waterberging om perceel: 675 m3

Duikers met een diameter van 1 mtr.  
 Het stromingsprofiel van het water blijft ook na het plaatsen van de duikers gewaarborgd.

architectuur & vormgeving	plan	datum	schaal
 <b>VAN WESTREENEN</b> ADVISEURS VOOR HET BUITENGEBIED		21/09/2012	1:1000
	Plan: Landschappelijke inpassing Locatie: Rietweg 30 te Biddinghuizen Van Westreenen BV Antonie Fokkerstraat 1A / 3772 MP Barneveld Tel. (0342) 474255 / Fax (0342) 474281 Varsseveldseweg 65D / 7131 JA Lichtenvoorde Tel. (0544) 379737 / Fax (0544) 378364		