

bestaand zoekgebied

bestaande bouwvlak

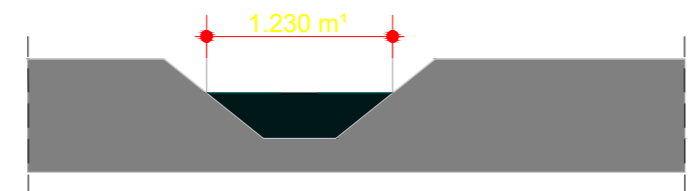
bestaande strueel

te dempen watergang ca. 175 m²

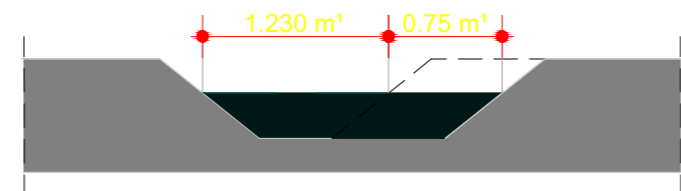
te compenseren watergang ca. 229 m²

nieuw aantepanten strueel

gewenste zoekgebied



Doorsnede watergang 48 m²



Doorsnede watergang 175 m²

RANDBEPLANTING

Plantschema 1 met aangepaste plantafstanden

5 rijen eik en winterlinde aantal per 15 meter:	nummer in plantschema:
2 veldesdoorn	1
10 zomereik	2
4 winterlinde	3
6 zwarte els	4
2 lijsterbes	5
4 rode kornoelje	6
6 gelderse roos	7
8 hazelaar	8
4 sleedoorn	9
4 vogelkers	10

Plantschema 1 : 1-15 m²

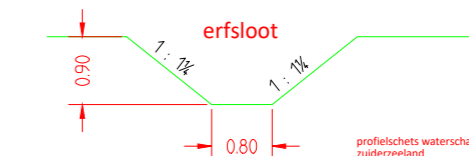
8	8	6	6	7	7	8	8	9	9	
	3	5	1	4	7	4	2	4	2	2
3	3	2	2	10	10	2	2	10	10	
	3	5	1	4	7	4	2	4	2	2
8	8	6	6	7	7	8	8	9	9	

LEGENDA

	bestaande randbeplanting ca. 225 m ²		bestaand bouwvlak : 13.348,65 m ²
	nieuwe randbeplanting ca. 219 m ²		bestaand zoekgebied: 11.539,33 m ²
	bebouwing		gewenst zoekgebied: 11.539,33 m ²
	te dempen watergang ca. 175 m ²		te compenseren watergang ca. 229 m ²

VERHARDING

Toename verharding en dakoppervlak = 3783 m² x 5% = 189 m² compensatie



Voorwaarden erfsloot:

Taluud 1/1 ¼ met een bodembreedte van 80 cm, en een lengte 229 m² (minimaal 1,23 m² breed)

Van Westreenen Adviseurs

Antonie Fokkerstraat 1a
3772 MP Barneveld
T: (0342) 47 42 55
F: (0342) 47 42 81
E: info@vanwestreenen.nl

Varsseveldseweg 65d
7131 JA Lichtenvoorde
T: (0544) 37 97 37
F: (0544) 37 83 64
E: info@vanwestreenen.nl

VanWestreenen

PROJECT:
Landschappelijke inpassing

OPDRACHTGEVER:
Dhr. Boudeling
Rivierduinweg 8
8255 PK Swierbant

LOCATIE: Rivierduinweg 8 te Swierbant

ONDERDEEL:
Situatie t.b.v. landschappelijke inpassing
Maten voor de uitvoering in het werk controleren

SCHAAL: 1:1000

GETEKENDE: SK

FORMAAT: A2

DATUM: 20/06/2019

WIJZIGING: -

PROJECTNUMMER:
201904OV-Boudeling
Blad 1 van 1