



BESLUIT NATUURBESCHERMINGSWET 1998 VAN GEDEPUTEERDE STATEN VAN
GELDERLAND

Artikel 19d en 19e

Datum besluit : 25 september 2013
Onderwerp : Natuurbeschermingswet 1998 - 2013-003074 - gemeente Dronten
Activiteit : het uitbreiden en wijzigen van een rundvee­veehouderij aan de
Olsterweg 1, 8251 RK Dronten
Verlenen/weigeren : verlenen vergunning
Aanvrager : V.O.F. Buitelaar
Zaaknummer : 2013-003074

Beslissing van GEDEPUTEERDE STATEN VAN GELDERLAND op het verzoek van V.O.F. Buitelaar, Ringdijk 1, 2401 LX Alphen a/d Rijn, hierna te noemen aanvrager, van 13 februari 2013 om een vergunning in het kader van de Natuurbeschermingswet 1998, hierna de Nbw 1998 voor de locatie aan de Olsterweg 1 te Dronten.

Aanvraag en procesverloop

De aanvraag voorziet in de uitbreiding en wijziging van een veehouderij aan de Olsterweg 1 te Dronten. Het betreft de verplaatsing van een melkveehouderij in verband met uitbreidingsplannen van de stad Alphen aan de Rijn. Door deze uitbreiding van de stad is het bedrijf gedwongen om te verhuizen. De nieuwe inrichting is gelegen op respectievelijk 3.900 meter en 10.000 meter van de Natura 2000-gebieden 'Veluwerandmeren' en 'Veluwe'.

Voor de beoordeling van de aanvraag is het aanvraagformulier Nbw 1998 agrarische bedrijven inclusief bijlagen, d.d. 23 januari 2013, gebruikt.

Het ontwerpbesluit heeft in de periode 5 augustus 2013 tot 16 september 2013 ter inzage gelegen. Het ontwerpbesluit is tevens toegezonden aan het college van Burgemeester en Wethouders van de gemeente Dronten en aan de Gelderse Natuur en Milieufederatie waarbij zij in de gelegenheid zijn gesteld een zienswijze naar voren te brengen. Wij hebben geen zienswijzen ontvangen.

Op deze vergunningaanvraag is afdeling 3.4 van de Algemene wet bestuursrecht van toepassing verklaard.

Besluit

Gedeputeerde Staten van Gelderland;
Gelet op de artikelen 16, 19d, 19e, 19f en 43 van de Nbw 1998;

HEBBEN BESLOTEN

Vof Buitelaar een vergunning conform de beschrijving in de aanvraag te **verlenen** onder de volgende voorschriften:

- 1 Deze vergunning dient op het bedrijf aanwezig te zijn.
- 2 Indien de inrichting binnen 3 jaar nadat de vergunning onherroepelijk is geworden niet volledig is voltooid en in werking gebracht conform de aanvraag, vervalt de vergunning voor die onderdelen welke binnen die termijn niet zijn benut.

Beoordeling van de aanvraag

De aanvraag betreft een melkveehouderij, waarbij er sprake is van verplaatsing vanuit de locatie Ringdijk 1 te Alphen a/d Rijn naar de Olsterweg 1 te Dronten. De verplaatsing is noodzakelijk om uitbreiding van de stad Alphen a/d Rijn in de toekomst mogelijk te maken.

De mogelijk schadelijke effecten op de instandhoudingsdoelstellingen worden uitsluitend veroorzaakt door stikstofdepositie. Voor dit bedrijf is niet eerder een vergunning danwel een verklaring van geen bedenkingen (hierna vvgb) op grond van de Nbw 1998 verleend.

Mogelijke effecten kunnen optreden op de Natura 2000-gebieden 'Veluwerandmeren' en 'Veluwe'. De instandhoudingsdoelstellingen van de voor deze aanvraag relevante Natura 2000-gebieden zijn vermeld in bijlage 1.

Toetsing Depositie / passende beoordeling

Binnen de Natura 2000-gebieden zijn verschillende habitattypen aanwezig. Deze hebben een kritische depositiewaarde. Als de ammoniakdepositie boven deze waarde uitkomt, kunnen er soorten verdwijnen die kenmerkend zijn voor deze habitattypen.

Nu sprake is van een wijziging van de bestaande activiteit kan, ondanks de te treffen maatregelen, een depositietoename op de stikstofgevoelige habitattypen per saldo niet op voorhand worden uitgesloten.

Vergunde situatie op 24 maart 2000 (Vogelrichtlijngebied Veluwe).

Vof Buitelaar heeft geen rechten op 24 maart 2000. De Vof runde in deze tijd een melkveehouderij in Alphen a/d Rijn en had daar wel een depositie op het Natura 2000-gebied 'Nieuwkoopse Plassen & De Haeck'. Wel was er op de inrichting een vergunning voor het houden van 360 vleesvarkens op naam van de vorige eigenaar (tabel 1). Daarnaast heeft Vof Buitelaar gronden overgenomen van de Olsterpad 7 te Dronten. Hierdoor is de legkippenhouderij op deze locatie beëindigd. Dit bedrijf was op 24 maart 2000 nog in werking (tabel 2).

Tabel 1. Vergunde rechten voor de Olsterweg 1, Dronten.

Diersoort	Rav-code	Aantal
Vleesvarkens	D.3.2.1.1	360

Tabel 2. Vergunde rechten voor het Olsterpad 7, Dronten.

Diersoort	Rav-code	Aantal
Legkippen (Vrije uitloop)	E.2.12	40.000

Vof Buitelaar vraagt nu een vergunning aan voor de oprichting van een melkrundveehouderij. In tabel 3 is de aangevraagde situatie weergegeven.

Tabel 3. Aangevraagde veebezetting Olsterweg 1, Dronten

Diersoort	Rav-code / BWL	Aantal
Melk- en kalfkoeien	A.1.8.2 / BWL 2010.14.V2	348
Vrouwelijk jongvee < 2 jaar)	A3	340
Schape	B1	70

In tabel 4 is een overzicht weergegeven van de depositie van de bedrijven op 24 maart 2000 en in de aangevraagde situatie. Verder valt op dat er per saldo op alle habitattypen sprake is van een afname. De habitattypen voor het Natura 2000-gebied 'Veluwerandmeren' zijn niet meegenomen in dit besluit omdat de betreffende habitattypen niet gevoelig zijn voor stikstofdepositie.

Tabel 4. NH₃-depositie van het bedrijf in mol/ha/jr

Habitattypen Natura 2000 gebied 'Veluwe'	Depositie mol/ha/jr			
	Vergund Olsterweg 1	Vergund Olsterpad 7	Aangevraagd Olsterweg 1	Verschil
H2310	0,1	0,3	0,3	-0,1
H5130	0,1	0,3	0,3	-0,1
H9120	0,1	0,3	0,4	0,0
H9190	0,1	0,3	0,4	0,0

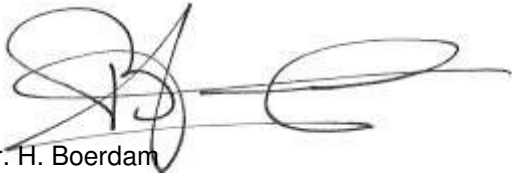
Uit tabel 4 blijkt dat met het stalsysteem (Ligboxenstal met sleufvloer met noppen en mestschuif (BWL 2010.14.V2)), zoals vermeld in de aanvraag, per saldo sprake is van een afname van de stikstofdepositie op de stikstofgevoelige habitattypen. Nu de aangevraagde emissie zowel als de depositie in vergelijking tot de vergunde emissie en depositie ten tijde van de aanwijzing van dit Natura 2000-gebied daalt, achten wij significant negatieve effecten uitgesloten.

Aangezien voor dit bedrijf niet eerder een vergunning of een vvgb op grond van de Nbw 1998 is verleend, is verlening van de vergunning mogelijk voor zover vereisten op economisch, sociaal en cultureel gebied, alsmede regionale en lokale belangen zich hier niet tegen verzetten. Niet is gebleken dat deze belangen vergunningverlening in de weg staan.

Conclusie

Uit de bij de aanvraag behorende stukken blijkt dat dit bedrijf vóór de aanwijzing in het kader van de Vogelrichtlijn beschikte over een nationale toestemming. De aangevraagde depositie overschrijdt per saldo de depositie van deze nationale toestemming niet. Nu tevens de belangen zoals vermeld in artikel 19 e sub c Nbw 1998 niet aan de orde zijn, kan de vergunning op basis van artikel 19 f worden verleend.

Namens Gedeputeerde Staten van Gelderland,



mr. H. Boerdam
teammanager Vergunningverlening Water Ontgroningen
en Natuur

Beroep

Belanghebbenden kunnen binnen zes weken na de dag waarop het besluit ter inzage is gelegd hiertegen beroep instellen bij de Afdeling bestuursrechtspraak van de Raad van State (Postbus 20019, 2500 EA 's-Gravenhage).

Zij die partij zijn in de hoofdzaak kunnen bij de voorzitter van de Afdeling bestuursrechtspraak een verzoek indienen om een voorlopige voorziening te treffen.

Voor het behandelen van het beroepschrift en voor het behandelen van een verzoek om een voorlopige voorziening wordt griffierecht geheven. Over de hoogte en de wijze van betaling van het griffierecht kunt u informatie verkrijgen bij de Raad van State, telefoonnummer (070) 426 44 26.

bijlagen:

- Bijlage 1: Instandhoudingsdoelstellingen
- Bijlage 2: Berekening vergunde situatie Olsterweg 1, Dronten
- Bijlage 3: Berekening vergunde situatie Olsterpad 7, Dronten
- Bijlage 4: Berekening aangevraagde situatie

BIJLAGE 1

Instandhoudingsdoelstellingen van het (de) voor deze aanvraag relevante Natura 2000-gebied(en)

Veluwe (Habitatrichtlijn en Vogelrichtlijn)

Aanwijzing en aanmelding

De Veluwe is op 24 maart 2000 aangewezen als Vogelrichtlijngebied. In 2003 is de Veluwe aangemeld als Habitatrichtlijngebied bij de Europese Commissie. Op 7 december 2004 heeft de Europese Commissie de communautaire lijst vastgesteld op basis waarvan Nederland het gebied moet aanwijzen.

Binnen de begrenzing van de Veluwe liggen twee Beschermd Natuurmonumenten, het Mosterdveen en de Leemputten bij Staverden. Beide gebieden zijn respectievelijk op 16 februari 1998 (N/98315) en 4 september 1974 (NBOR/S 13844) aangewezen als Beschermd Natuurmonument.

In onderstaande tabel staan de voor NH3 gevoelige instandhoudingsdoelstellingen voor het Natura 2000-gebied Veluwe.

Tabel 1 Instandhoudingsdoelstellingen (Bron: Ontwerp-aanwijzingsbesluit Veluwe)
(= behoudsdoelstelling; > ontwikkelingsdoelstelling)

Habitattypen	<i>Doelstelling verspreiding</i>	<i>Doelstelling oppervlakte</i>	<i>Doelstelling kwaliteit</i>
H2310 Stuifzandheiden met struikhei	=	>	>
H2320 Binnenlandse kraaiheibegroeiingen	=	=	=
H2330 Zandverstuivingen	=	>	>
H3130 Zwakgebufferde vennen	=	=	=
H3160 Zure vennen	=	=	>
H4010A Vochtige heiden op zandgronden	=	>	>
H4030 Droge heiden	=	>	>
H5130 Jeneverbesstruwelen	=	=	>
H6230 Heischrale graslanden ¹	=	>	>
H6410 Blauwgraslanden	=	>	>
H7110B Actief hoogveen ¹	=	>	>
H7150 Pioniervegetaties met snavelbiezen		>	>
H9120 Beuken-eikenbossen met hulst		>	=
H9160A Eiken-Haagbeukenbossen		>	=
H9190 Oude eikenbossen		>	>
H91E0C Beekbegeleidende alluviale bossen ¹		>	>

¹Prioritair habitatype

BIJLAGE 2: Berekening vergunde situatie 24 maart 2000 (Olsterweg 1, Dronten)

Naam van de berekening: vergunde situatie
Gemaakt op: 16-07-2013 15:50:26
Zwaartepunt X: 182,100 Y: 501,300
Cluster naam: Vof Buitelaar
Berekende ruwheid: 0,20 m

Emissie Punten:

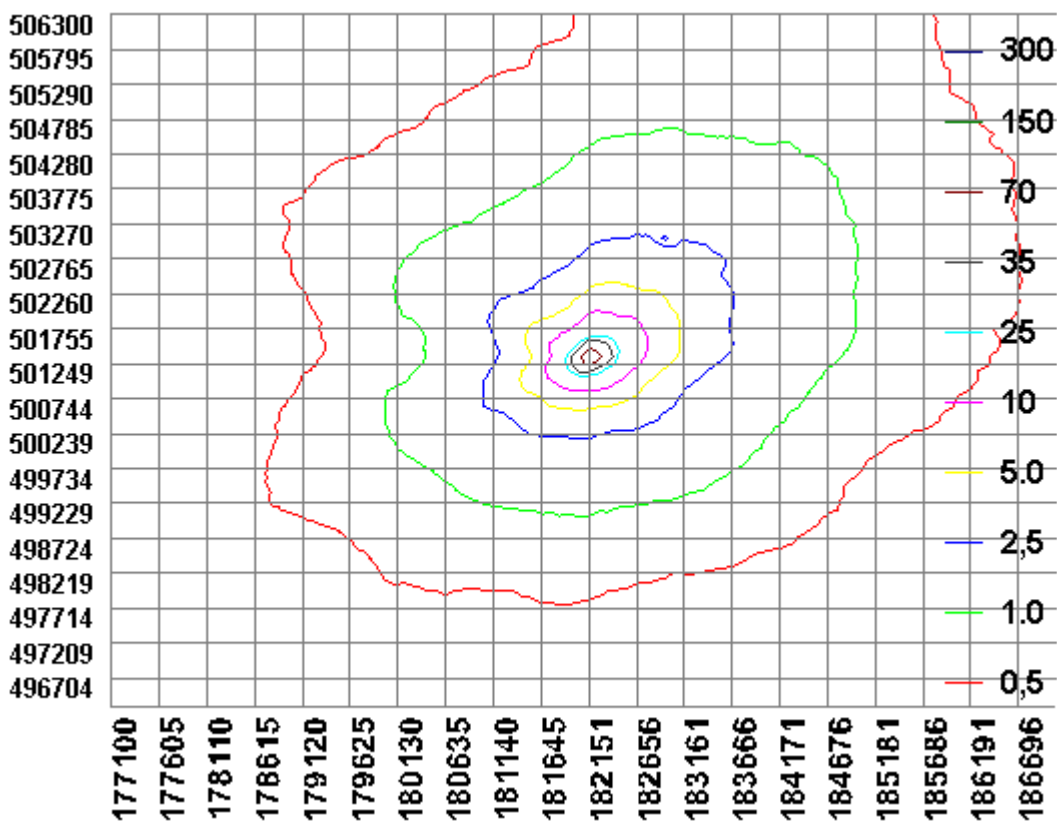
Volgnr.	BronID	X-coord.	Y-coord.	Hoogte	Gem.geb. hoogte	Diam.	Uittr. snelheid	Emissie
1	Varkensstal	182 136	501 286	9,6	7,0	0,5	4,00	1 080

Gevoelige locaties:

Volgnummer	Naam	X coördinaat	Y coördinaat	Depositie
1	VRM H3140	185 361	499 438	0,46
2	VRM H3150az	186 028	498 914	0,31
3	Vel H2310	190 131	492 626	0,08
4	Vel H5130	188 045	491 009	0,08
5	Vel H9190	189 320	493 059	0,09
6	Vel H9120	189 043	493 231	0,09

Details van Emissie Punt: Varkensstal (236)

Volgnr.	Code	Type	Aantal	Emissie	Totaal
1	D.3.2.1.1	Varkens	360	3	1080



BIJLAGE 3: Berekening vergunde situatie 24 maart 2000 (Olsterpad 7, Dronten)

Naam van de berekening: Huidige vergunning
Gemaakt op: 22-07-2013 13:18:05
Zwaartepunt X: 181,300 Y: 501,100
Cluster naam: Olsterpad 7, Dronten
Berekende ruwheid: 0,21 m

Emissie Punten:

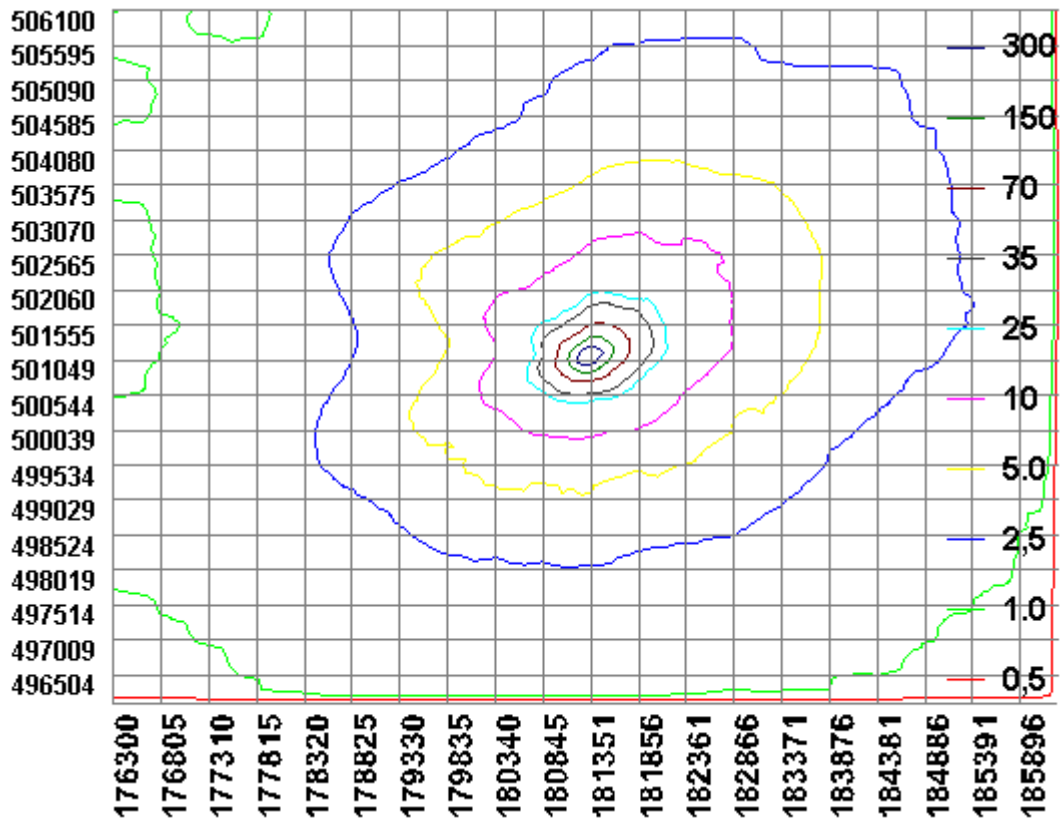
Volgnr.	BronID	X-coord.	Y-coord.	Hoogte	Gem.geb. hoogte	Diam.	Uittr. snelheid	Emissie
1	Stal vergund	181 307	501 063	6,0	4,0	0,5	0,40	4 240

Gevoelige locaties:

Volgnummer	Naam	X coördinaat	Y coördinaat	Depositie
1	VRM H3140	185 361	499 438	1,57
2	VRM H3150az	186 028	498 914	1,04
3	Vel H2310	190 131	492 626	0,30
4	Vel H5130	188 045	491 009	0,31
5	Vel H9190	189 320	493 059	0,33
6	Vel H9120	189 043	493 231	0,34

Details van Emissie Punt: Stal vergund (243)

Volgnr.	Code	Type	Aantal	Emissie	Totaal
1	E2.12	Legkippen	40000	0.106	4240



BIJLAGE 4: Berekening aangevraagde situatie

Naam van de berekening: Aangevraagde situatie
 Gemaakt op: 16-07-2013 15:18:36
 Zwaartepunt X: 182,100 Y: 501,300
 Cluster naam: Vof Buitelaar
 Berekende ruwheid: 0,20 m

Emissie Punten:

Volgnr.	BronID	X-coord.	Y-coord.	Hoogte	Gem.geb. hoogte	Diam.	Uittr. snelheid	Emissie
1	Ligboxstal	182 092	501 240	1,5	1,5	0,5	0,40	3 670
2	Jongveestal	182 136	501 286	1,5	1,5	0,5	0,50	928

Gevoelige locaties:

Volgnummer	Naam	X coördinaat	Y coördinaat	Depositie
1	VRM H3140	185 361	499 438	2,02
2	VRM H3150az	186 028	498 914	1,35
3	Vel H2310	190 131	492 626	0,34
4	Vel H5130	188 045	491 009	0,34
5	Vel H9190	189 320	493 059	0,38
6	Vel H9120	189 043	493 231	0,40

Details van Emissie Punt: Ligboxstal (235)

Volgnr.	Code	Type	Aantal	Emissie	Totaal
1	A1.8.2	Melkkoeien	348	9.2	3201.6
2	A3	Jongvee	120	3.9	468

Details van Emissie Punt: Jongveestal (236)

Volgnr.	Code	Type	Aantal	Emissie	Totaal
1	A3	Jongvee	220	3.9	858
2	B1	Schapen	100	0.7	70

